

# DOSSIER DE PRESSE

OZ  3300

l'immersion nature

ESPACE ALPE D'HUEZ 

ÉTÉ 2026

3 327 m

Pic Blanc

2 900 m

Mine Médiévale du Milieu

2 800 m

Dôme des Rousses

2 300 m

Refuge de la Fare

2 100 m

Alpette - Plateau des lacs

1 500 m

Cascade de la Fare

1 350 m

Oz Station

Le Bessey 1 170 m  
L'Enversin d'Oz 1 090 m  
Sardonne 1 070 m

Le Roberand 900 m  
Le Village 860 m  
Le Boulangeard 830 m  
La Beurrière 810 m  
Le Pontonnier 800 m  
La Voûte 770 m

765 m

Le Lac du Verney

Pré de l'Arche 720 m

711 m

L'île d'Oz

# Oz 3300, une destination de l'Espace Alpe d'Huez

Situé dans le massif des Grandes Rousses, le territoire d'Oz-en-Oisans, dont la destination touristique porte le nom Oz 3300, s'étend des vallées verdoyantes (711 m) jusqu'au majestueux Pic Blanc (3 327 m). Véritable balcon sur les Alpes, ce sommet représente le point culminant de l'Espace Alpe d'Huez.












Authentiques et préservés, les 11 hameaux d'Oz 3300 racontent chacun une histoire qui se perpétue dans le temps. En été, Oz Village (860 m) constitue le cœur du territoire, grâce à sa position centrale et à la richesse de ses animations.

Les différences d'altitude et de milieux naturels favorisent une biodiversité remarquable, tant pour la faune que pour la flore. Le paysage minéral du Plateau des Grandes Rousses (2 800 m) abrite de nombreux vestiges miniers, dont certains remontent à plus de 7 500 ans avant J.-C.

**Le Plateau des lacs d'Oz (2 100 m)** n'en finit plus d'enchanter les visiteurs avec ses superbes points de vue, ses plantes alpines, **ses animaux atypiques des tourbières et ses nombreux lacs miroirs**, qui se succèdent tout au long des sentiers.

Grâce à son centre entièrement piéton et à sa situation privilégiée au cœur de l'Espace Alpe d'Huez, Oz Station (1 350 m) séduit familles et sportifs avec un terrain de jeu infini, jusqu'au Pic Blanc.

Entre ressourcement et dépassement de soi, bienvenue à Oz 3300, au cœur de l'immersion nature.

 Oz 3300 en chiffres	3
 Agenda de l'été 2026	4
 Les hameaux, entre camps de base et itinérances	6
 Oz station, le cocon de nature zen et sportif	8
 Refuge de la Fare, sous les étoiles, vers les sommets	10
 Oz 3300, un territoire d'exception	12
 Plateau des lacs inférieurs, au cœur de la biodiversité	14
 Plateau des lacs inférieurs, l'aventure nocturne	16
 Terrain de jeu des explorateurs et des compétiteurs	18
 Dôme des Rousses et Pic Blanc, aux sommets de l'évasion	20
 Oz 3300, l'immersion nature	22



> + de **2 600 m** de dénivelé



> **11** hameaux + **1** station



> **1** terrain de jeu immense pour les sports outdoor (randonnée, escalade, alpinisme, canyoning, VTT, course d'orientation, via ferrata...)



> **1** ascenseur valléen (Eau d'Olle Express)



> **Des hébergements pour tous** : hôtel, hostel, auberge, gîte, chalet, résidence de tourisme, village vacances, chambre d'hôtes, appartement...



> **4 600** lits touristiques



> **1** crèche : Le Nid Alpin (totalement rénovée et agrandie en 2025)



> **1** bureau des guides



> **1** salle d'escalade : pratique adulte et enfant sur blocs et en voies de difficulté



> **1** canyon



> **2** sites d'escalade en falaise : Lac Besson : plus de **145** voies, cotations du **4b** au **7b**, et La Fare : **26** voies



> **1** Via Ferrata vivifiante qui longe la cascade de la Fare



> **2** sommets mythiques : le Dôme des Rousses (**2800 m**) et le Pic Blanc (**3327 m**) accessibles en remontées mécaniques

# AGENDA de l'été 2026

TROPHÉE  
**ENDURO**  
DES ALPES

**DRAISIENNES**  
KIDS TOUR



## Oisans Trail Tour Du 16 au 18 juillet

Du parcours enfant à l'ultra trail, à chacun son aventure !

[oisansstrailtour.fr](https://oisansstrailtour.fr)

## Trail du Tour des 6 Vallées Du 16 au 22 août

Ultra-trail en plusieurs étapes, avec :  
Petit Tour : 93km / 4400 D+  
Grand Tour : 188km / 11 300m D+

[6valleesoisans.com](https://6valleesoisans.com)

## Enduro Mad'Oz + Draisiennes Kids Tour Du 27 au 28 juin

5 spéciales chronométrées (45km / 1000D+ / 4600D-) dont la célèbre piste Enduro Mad'Oz qui a donné son nom à l'évènement. Résultats de l'étape en vue d'établir le classement du Trophée Enduro des Alpes.

Avec le **Draisiennes Kids Tour**, les enfants âgés de 2 à 5 ans imitent leurs parents inscrits à La Mad'Oz en enfourchant leurs draisiennes et en partant par vagues dans un parcours spécialement conçu pour eux.

### Au Programme

**26/06** : Sunset ride : 13km / 250D+ / 950 D-

**27/06** : reconnaissance des spéciales et Draisiennes Kids Tour

**28/06** : Enduro Mad'Oz

[endurodesalpes.com](https://endurodesalpes.com)

[draisiennes-kids-tour.com/](https://draisiennes-kids-tour.com/)



## B.OZ Académy

1<sup>ère</sup> académie de musiques de films à la montagne

### Du 27 juillet au 6 août

Qui ne réagit pas en entendant les musiques d'Harry Potter, de Pirates des Caraïbes ou encore de James Bond ? Dirigée par le chef d'orchestre Patrick Souillot, la B.OZ Académy revient pour une 3<sup>ème</sup> édition au sommet, avec des répétitions jouées à toutes les altitudes et un concert final à Oz 3300.

[bozacademy.com](https://bozacademy.com)



La 1<sup>ère</sup> académie de musiques de films

## Festival de la Magie d'Oz

10<sup>ème</sup> édition, 2 semaines féeriques, de 860m à 3327m d'altitude

### Du 3 au 14 août

Sous la direction des magiciens David Coven et Luc Parson, deux semaines de spectacles féeriques enchantent petits et grands à travers des tours somptueux joués dans des décors grandioses. Au programme : numéro de magie au Pic Blanc, cabaret spectacle, ateliers de magie enfants, randonnées magiques, concours, gala... et bien d'autres surprises à venir !

[oz3300.com](https://oz3300.com)

## TOUR DE FRANCE

Passage du Tour de France à Oz 3300 avec 2 arrivées à l'Alpe d'Huez et une triple ascension de cette montée mythique

L'étape du tour : le 19 juillet - 16 000 cyclistes amateurs prendront le départ de l'étape la plus difficile du Tour de France : 170 km pour 5400 m de D+

19<sup>ème</sup> étape : 24 juillet - Gap => Alpe d'Huez

20<sup>ème</sup> étape : 25 juillet - Le Bourg d'Oisans => Alpe d'Huez

**TOUR**  
de  
**FRANCE**

# LE RENDEZ-VOUS incontournable de l'été !

## LES NOCTURNES GOURMANDES & MUSICALES

Une tradition estivale très attendue, pour le bonheur des habitants de l'Oisans et de ses visiteurs.

Flâner aux **Nocturnes Gourmandes et Musicales**, c'est découvrir **les secrets d'OZ Village** : le lavoir, l'église du 19<sup>ème</sup> siècle... tout en s'imprégnant **des notes de musique** qui s'envolent de la scène pendant que les commerçants exposent leurs **produits locaux** et que les restaurateurs proposent des **plats variés**. C'est aussi le moment idéal pour **prendre l'apéritif ensemble** : tomme fraîche aux herbes, charcuterie fumée, grillades... tout ceci accompagné d'une bière pression rafraîchissante, fabriquée à Bourg-d'Oisans, à seulement quelques kilomètres d'OZ Village.

Organisé par l'association La Convivialité d'Oz, cet événement fédérateur s'impose comme un incontournable de l'été.



Tous les jeudis du 2 juillet au 27 août 2026  
de 18h00 à 22h00



Tout public



En accès libre

[oz3300.com](http://oz3300.com)

# LES HAMEAUX, entre camps de base et itinérances

## Auberges restaurants, 2 camps de base pour franchir les cols mythiques des Alpes

Oz 3300 est situé à proximité des cols et montées mythiques des Alpes : Croix de Fer, Glandon, 21 virages de l'Alpe d'Huez... des ascensions légendaires qui font rêver les passionnés de vélo. Pour explorer au mieux ce territoire d'exception, les cyclistes ont le choix entre 2 camps de base, « La Cure » et « Chez Passoud ».

Les VTTistes et randonneurs en quête d'aventures et les familles souhaitant se ressourcer au calme trouveront également leur bonheur dans ces auberges restaurants chaleureux et conviviaux, propices au dépaysement et à la déconnection totale.

### AUBERGE DE LA CURE - OZ VILLAGE



Située à Oz village, cette auberge est le camp de base idéal des explorateurs. L'auberge de La Cure propose 4 chambres aménagées avec simplicité. Le restaurant est une parenthèse gourmande où se mêlent traditions culinaires, produits locaux et cuisine faite maison. Ici, on vient pour la qualité des mets autant que pour l'ambiance douce et joyeuse. Une adresse comme on les aime : sincère, généreuse et résolument locale.

Contact : [oztraiteur.wordpress.com](http://oztraiteur.wordpress.com) et 04 76 79 55 62

#### Tarifs chambres

Chambre pour 1 personne	60€
Chambre pour 2 personnes	70€
Chambre pour 3 personnes	85€

Demi-pension (petit déjeuner et dîner)	35€/pers.
Petit-déjeuner	12€ / pers.
Plats à partir de	20 €

Au cœur du hameau de l'Enversin d'Oz, l'Auberge Chez Passoud est une institution reconnue par les randonneurs, cyclotouristes et VTTistes comme camp de base pour se reposer et se restaurer entre lacs et montagnes.

Elle dispose de 5 chambres d'hôtes et 2 gîtes spacieux et confortables.

L'établissement propose une cuisine faite maison avec des mets typiques de l'Oisans et des plats montagnards issus de produits provenant du potager de l'auberge.

Contact : <https://www.gite-passoud.com/> et 04 76 80 73 18

### AUBERGE CHEZ PASSOUD – L'ENVER SIN D'OZ



Prix par nuitée petit déjeuner inclus	
2 personnes	72€
3 personnes	90€

Repas adulte	20€
Repas enfant	11€
Gîte 4 pers. à la semaine	510 €


# CANYONING

## Une micro-aventure vivifiante


Vibrante et rafraîchissante, cette micro-aventure est idéale pour les familles comme pour les sportifs.


Situé à 1 170 m d'altitude, dans la montée vers Oz 3300, le canyon est facilement accessible. Avec des toboggans adaptés à tous les niveaux, chacun peut choisir son degré de **sensations fortes** pour vivre une **expérience exclusive**.

Praticable **dès 10 ans** et encadrée par le **bureau des guides**, ce canyoning promet des **souvenirs mémorables**, pour les petits et les grands.

 Du 27 juin au 30 août (hors weekend). Durée : 2h30

 Tout public, groupes de 4 à 18 participants

 À partir de 69€

 Bureau des Guides de l'Alpe d'Huez



3 327 m

Pic Blanc

# Oz station, le cocon zen et sportif

2 900 m

Mine Médiévale du Milieu

2 800 m

Dôme des Rousses

2 300 m

Refuge de la Fare

2 100 m

Alpette - Plateau des lacs

1 500 m

Cascade de la Fare

1 350 m

Oz Station

Le Bessey 1 170 m  
L'Enversin d'Oz 1 090 m  
Sardonne 1 070 m

Le Roberand 900 m  
Le Village 860 m  
Le Boulangeard 830 m  
La Beurrière 810 m  
Le Pontonnier 800 m  
La Voûte 770 m

765 m

Le Lac du Verney

Pré de l'Arche 720 m

711 m


L'île d'Oz



**Nichée au coeur des sapins, la station piétonne d'Oz 3300 est un cocon de nature, paisible et ressourçant.**

**Grâce à l'ascenseur valléen Eau d'Olle Express, elle est facilement accessible depuis Grenoble, pour un voyage dépaystant en mobilité douce.**

L'ascenseur valléen de l'Eau d'Olle Express permet de relier la commune d'Allemond à la station d'Oz 3300 en **seulement 8 minutes**. **Porte d'entrée de l'Espace Alpe d'Huez**, il permet aux visiteurs de rejoindre le **parking couvert gratuit** en seulement 45 minutes depuis Grenoble et de voyager tout en admirant la vue grandiose sur le massif de Belledonne.

 1,80€ pour un passage

L'ascenseur valléen est inclus dans le prix de tous les forfaits piétons et VTT. Grâce à celui-ci l'accès à la piscine d'Allemond depuis Oz est facile et rapide.




**3 bassins extérieurs** comprenant **une pataugeoire** pour les tout-petits, un **bassin de taille moyenne** pour les enfants et un **grand bassin avec plongeoir** pour les adultes.


**Dotée d'aires de pique-nique et de pelouses ombragées**, cet espace offre une vue splendide sur le massif des Grandes Rousses et de Belledonne.



## À ne pas manquer : Cascade du Roubier

Facilement accessible depuis la station d'Oz 3300, Située aux portes de la station, la cascade du Roubier offre une balade rafraîchissante rythmée par le bruit apaisant de l'eau - un véritable coup de cœur des familles.

-  distance 1,6km
-  dénivelé +180m
-  durée 1h15



## À chacun son itinéraire de randonnée

La station d'Oz 3300 est le lieu incontournable des randonneurs en quête d'**itinéraires ombragés** avec les balades aux abords de la station, de découvertes avec les sentiers permettant de voyager entre les hameaux traditionnels, ou encore de **dénivelé et de fraîcheur** avec le domaine d'altitude et ses nombreux points d'eau naturels. À chacun son itinéraire de randonnée.

Au cœur de l'Espace Alpe d'Huez, Oz 3300 propose :

- des balades ombragées, proches de la station
- des sentiers de découverte reliant les hameaux
- des parcours avec dénivelé offrant fraîcheur et points d'eau naturels

L'Office de Tourisme propose une collection d'itinéraires via l'application Komoot. SATA Group, exploitant de l'espace Alpe d'Huez, met également à disposition des parcours via un QR code.





## Salle d'escalade « Bernard Fabre », s'initier ou se perfectionner avant de partir à l'aventure

Avant de défier les environnements naturels, **les adultes et les enfants, débutants comme aguerris**, peuvent s'exercer à la **salle d'escalade Bernard Fabre**.

Située à la station d'Oz 3300, sous l'Office de Tourisme, elle est **ouverte tous les jours de la semaine du 27 juin au 30 août 2026**, de 9h00 à 18h00 et propose à la fois un **espace bloc** (adultes et enfants) et une zone comprenant des **voies de difficulté**.

L'Office de Tourisme d'Oz 3300 propose également des **initiations adultes et enfants** à l'escalade indoor encadrées par des **moniteurs expérimentés**.

-  du 27 juin au 30 août
-  sans réservation, 7€ / adulte et 5,50€ / enfant  
Location de chaussons adultes et enfants : 3,50€/paire  
Carte 5 entrées : 28€ / adulte et 22€ / enfant  
Carte 20 entrées : 70€ / adulte et 55€ / enfant

 Office de Tourisme

3 327 m

Pic Blanc

# Refuge de la Fare, sous les étoiles, vers les sommets

2 900 m

Mine Médiévale du Milieu

2 800 m

Dôme des Rousses

2 300 m

Refuge de la Fare

2 100 m

Alpette - Plateau des lacs

1 500 m

Cascade de la Fare

1 350 m

Oz Station

Le Bessey 1 170 m  
L'Enversin d'Oz 1 090 m  
Sardonne 1 070 m

Le Roberand 900 m  
Le Village 860 m  
Le Boulangeard 830 m  
La Beurrière 810 m  
Le Pontonnier 800 m  
La Voûte 770 m

765 m

Le Lac du Verney

Pré de l'Arche 720 m

711 m

L'île d'Oz




Situé au coeur du massif des Grandes Rousses, le Refuge de la Fare offre une parenthèse inattendue dans un cadre somptueux invitant à la contemplation. L'ambiance est au partage et à la simplicité : parties de cartes, échanges avec les gardiens et les hôtes...


La vie au refuge s'organise chaque jour au plus proche de la nature. On y trouve un poulailler, un potager et même un âne ! L'électricité est encore rudimentaire, un chauffe-eau solaire permet de faire la vaisselle.





Perché à 2280 m d'altitude, face au massif de Belledonne, ce refuge en pierre de 12 places accueille dans un cadre chaleureux les randonneurs de passage et les alpinistes en quête d'aventures.

Ces derniers se lèvent tôt pour partir à l'ascension du Pic de l'Étendard (3464 m) ou du Pic Bayle (3465 m), tandis que les randonneurs prennent la direction du Plan des Cavalles pour rejoindre le Col du Couard, les autres se dirigent vers le plateau des lacs supérieurs...

L'offre demi-pension permet de déguster une cuisine locale variée : gratin de ganèfles aux herbes, fromage de brebis, tarte aux myrtilles... préparés avec des produits biologiques et locaux, mais aussi issus de la cueillette sauvage ou du jardin du refuge.

 Ouvert du 27 juin au 30 août 2026

 Nuitée : Adulte 8€ / Enfant (- 8 ans) 6€  
½ pension : Adulte 43€ / Enfant (- 8 ans) 32€  
Repas du soir + petit déjeuner : Adulte : 35€ / Enfant (- 8 ans) 26€  
Repas du soir : Adulte 25€ / Enfant (- 8 ans) 18€  
Petit déjeuner : Adulte 10€ Enfant (- 8 ans) 8€  
+ tarif 1 remontée mécanique (pour ceux qui souhaitent partir de 2100m au lieu de 1350m)

-  Station d'OZ 3300 puis télécabine de l'Alpette
-  Distance : 6 km (départ station) ou 1,3 km (départ Alpette)
-  Dénivelé : 1024 m (départ station) ou 280 m (départ Alpette)
-  3h30 (départ station) ou 1h (départ Alpette)  
Attention : le parcours comprend une main courante  
Conseillé aux randonneurs confirmés





## VIA FERRATA DE LA FARE : une aventure vertigineuse au cœur des Grandes Rousses

Accompagnés d'un **guide pour les débutants ou en autonomie pour les grimpeurs aguerris**, les aventuriers font le plein de sensations sur la **via ferrata de la Fare** !

Au rythme de la cascade éponyme, ils entament une marche d'approche de 40 minutes pour 300 m de dénivelé avant de choisir leur itinéraire :

- **Les Passerelles (cotation D)**, plus accessibles avec une échappatoire pour éviter la section la plus technique. 2h00 à 2h30

- **La Cascade (cotation AD)**, plus aérienne et longeant la cascade de la Fare, elle requiert plus d'expérience. 2h00 à 2h30

📅 de mai à novembre

👤 75€

📍 bureau des guides :  
info@guidesalpedhuez.com  
04 76 80 42 55

## ESCALADE OUTDOOR : une exploration à flanc de parois

Situées à **proximité du refuge de la Fare et du lac Besson**, sur le plateau des lacs d'Oz à 2100m d'altitude, ces falaises vertigineuses se dressent devant les grimpeurs en quête de **sensations**.


Surplombés par le Dôme des Rousses, ces 2 sites d'escalade permettent de vivre une **expérience ressourçante au cœur d'une nature grandiose**. Accessible en **autonomie ou accompagné par un guide**, ces falaises rocheuses s'escaladent au printemps, en été, à l'automne et même en hiver, avec **l'escalade sur glace**.

**Cotations** : Besson : 145 voies, du 4b au 7b.  
Fare : 26 voies du 5c au 8a

📅 du 27 juin au 30 août

👤 demi-journée 360€ et journée 460€

📍 bureau des guides :  
info@guidesalpedhuez.com  
04 76 80 42 55



# 02 3300

## UN TERRITOIRE D'EXCEPTION...





3 327 m

Pic Blanc

2 900 m

Mine Médiévale du Milieu

2 800 m

Dôme des Rousses

2 300 m

Refuge de la Fare

2 100 m

Alpette - Plateau des lacs

1 500 m

Cascade de la Fare

1 350 m

Oz Station

Le Bessey 1 170 m  
L'Enversin d'Oz 1 090 m  
Sardonne 1 070 m

Le Roberand 900 m  
Le Village 860 m  
Le Boulangeard 830 m  
La Beurrière 810 m  
Le Pontonnier 800 m  
La Voûte 770 m

765 m

Le Lac du Verney

Pré de l'Arche 720 m

711 m

L'Île d'Oz



3 327 m

Pic Blanc

2 900 m

Mine Médiévale du Milieu

2 800 m

Dôme des Rousses

2 300 m

Refuge de la Fare

2 100 m

Alpette - Plateau des lacs

1 500 m

Cascade de la Fare

1 350 m

Oz Station

Le Bessey 1 170 m  
L'Enversin d'Oz 1 090 m  
Sardonne 1 070 m

Le Roberand 900 m  
Le Village 860 m  
Le Boulangeard 830 m  
La Beurrière 810 m  
Le Pontonnier 800 m  
La Voûte 770 m

765 m

Le Lac du Verney

Pré de l'Arche 720 m

711 m

L'île d'Oz

# Plateau des lacs d'Oz



## PLATEAU DES LACS, LE JOYAU D'OZ 3300

Coup de cœur **des familles et des sportifs**, ce lieu offre un cadre paisible et apaisant.

**Été comme hiver**, il s'explore **à pied, en trail, en VTT, en raquettes, en ski de fond, en marche nordique** et permet de pratiquer des activités ressourçantes comme le **yoga**, la médiation ou encore la pêche pour certains.

Dominé par le **Dôme des Rousses**, il dévoile des **lacs miroirs** dans un décor grandiose.


Accessible à pied toute l'année ou en remontées mécaniques via les télécabines de Poutran et de l'Alpette en juillet et en août, ce site époustouflant est un **véritable écrin de nature préservé**.


## YOGA À 2100M D'ALTITUDE, se (re)connecter à soi-même

Après un agréable trajet en télécabine depuis la station, l'encadrante **emprunte un sentier menant au Plateau des Lacs d'Oz**, un lieu magique qui à chaque pas rapproche de ses émotions. Loin du tumulte quotidien, les vacanciers se ressourcent dans une atmosphère sereine et dépaysante, en **faisant corps avec la nature**.

Cette expérience est **accessible aux débutants comme aux pratiquants expérimentés, adultes et enfants à partir de 8 ans**.

 du 4 juillet au 30 août 2026

 adulte : 10€ et enfant 8€  
(+ achat d'un forfait 1 remontée mécanique Alpette)

 Office de Tourisme d'Oz 3300  
g.ravanat@oz3300.com  
06 33 21 33 32





## ... au coeur de la biodiversité

### **SUR LES TRACES DES ANIMAUX,** une quête pédagogique en pleine nature

Destinée aux enfants à partir de 6 ans, cette animation propose la fabrication d'un empreintoscope, un petit outil permettant de reconnaître et suivre les traces des animaux vivants aux différents étages alpins du territoire d'Oz.

Une activité ludique et instructive, idéale pour :

- éveiller la curiosité
- comprendre le fonctionnement de l'écosystème montagnard
- développer l'observation en pleine nature

### **ESPACE NATUREL SENSIBLE,** une biodiversité préservée

Durant la période estivale, l'Office de Tourisme propose une **animation gratuite autour de l'Espace Naturel Sensible** situé sur le plateau des lacs d'Oz.

Encadrée par un **guide de montagne**, cette animation **sensibilise le public aux ENS** pour préserver la richesse de la **faune** et de la **flore**.

3 327 m

Pic Blanc

2 900 m

Mine Médiévale du Milieu

2 800 m

Dôme des Rousses

2 300 m

Refuge de la Fare

2 100 m

Alpette - Plateau des lacs

1 500 m

Cascade de la Fare

1 350 m

Oz Station

Le Bessey 1 170 m  
L'Enversin d'Oz 1 090 m  
Sardonne 1 070 m

Le Roberand 900 m  
Le Village 860 m  
Le Boulangeard 830 m  
La Beurrière 810 m  
Le Pontonnier 800 m  
La Voûte 770 m

765 m

Le Lac du Verney

Pré de l'Arche 720 m

711 m

L'Île d'Oz

# Plateau des lacs d'Oz

## ... l'aventure nocturne

### Nuit insolite au plus près de la nature


Nuit insolite au plus près de la nature

Au cœur des lacs miroirs, sous le regard du majestueux **Dôme des Rousses**, les aventuriers installent leur campement pour vivre une nuit inoubliable à 2 100 m d'altitude.


En autonomie ou accompagnés d'un guide, ce bivouac sous les étoiles est un moment magique. Le dîner préparé à base de **produits locaux** se partage autour d'un feu de camp, puis chacun s'endort face au ciel étoilé, enveloppé par le silence de la montagne.

Au lever du jour, un petit déjeuner avec vue sur la **chaîne de Belledonne** émerveille petits et grands. Le retour vers la station se fait ensuite tranquillement, la tête pleine de souvenirs. Il est maintenant temps de rentrer à la station d'Oz 3300, le cœur riche de cette expérience.

 du 27 juin au 30 août

 2h et 200m de D+

 390€

 Bureau des guides  
info@guidesalpedhuez.com  
04 76 80 42 55

# Nuits Vertigineuses

## à flanc de paroi

Pour les aventuriers en quête de **sensations fortes**, qui connaissent déjà le bivouac et/ou qui souhaitent vivre une nuit plus intense, il y a **la nuit en paroi, pour dormir à flanc de falaise, suspendu sur un portaledge**.

Après une courte marche d'approche en direction du plateau des lacs d'Oz, l'expérience commence par une **ascension en via cordata** menant au portaledge, véritable plateforme de **bivouac installée à 70 mètres du sol**. Le groupe partage un dîner convivial composé de produits locaux avant d'admirer le coucher du soleil puis le magnifique ciel étoilé.

Une **nuit suspendue entre ciel et montagne**, suivie au petit matin d'une descente en rappel et d'un petit déjeuner au bord du lac Besson.

Une **expérience verticale unique**, mêlant sensations, nature et bivouac insolite.



 du 27 juin au 30 août

 âge minimum : 12 ans

 390€

 Bureau des guides  
[info@guidesalpedhuez.com](mailto:info@guidesalpedhuez.com)  
04 76 80 42 55



3 327 m

Pic Blanc

2 900 m

Mine Médiévale du Milieu

2 800 m

Dôme des Rousses

2 300 m

Refuge de la Fare

2 100 m

Alpette - Plateau des lacs

1 500 m

Cascade de la Fare

1 350 m

Oz Station

Le Bessey 1 170 m  
L'Enversin d'Oz 1 090 m  
Sardonne 1 070 m

Le Roberand 900 m  
Le Village 860 m  
Le Boulangeard 830 m  
La Beurrière 810 m  
Le Pontonnier 800 m  
La Voûte 770 m

765 m

Le Lac du Verney

Pré de l'Arche 720 m

711 m

L'île d'Oz

# Terrain de jeu...

## De la balade familiale à l'ultra trail, à chacun son escapade

A Oz 3300, au cœur de l'Espace Alpe d'Huez, **les itinéraires de balades, de randonnées ou encore de trails sont infinis :**

- balades familiales dans les hameaux
- randonnées ombragées autour de la station
- immersion fraîcheur sur les plateaux des lacs (2 100 m ou 2 800 m)
- ascension du Dôme des Rousses
- objectif ultime : le Pic Blanc à 3 327 m

### TRAIL DES 6 VALLÉES

L'Ultra-Trail en 6 étapes pour une expérience inoubliable. Les étapes sont indépendantes, chaque traileur peut s'inscrire pour le parcours complet ou pour le nombre d'étapes de son choix.

**Grand tour : 188 km / 11300 m D+**

**Petit tour : 93 km / 4400 m D+**



### OISANS TRAIL TOUR

#### Trail Découverte - Départ d'Oz

📅 jeudi 16 juillet - 18h30

📍 10 km

📈 D+ 150m et D- 850m

#### Trail Tour

📅 samedi 18 juillet - 8h00

📍 39 km

📈 D+ 2100m

#### Trail Court

📅 samedi 18 juillet - 9h30

📍 28 km

📈 D+ 1550m

#### Ultra Tour

📅 samedi 18 juillet - 00h01

📍 88 km

📈 D+ 4800m



# des explorateurs et des compétiteurs

**333 km** de pistes  
**16 pistes** de descente  
**16 pistes** de cross-country  
**15 pistes** d'enduro

## De la draisienne à l'Enduro Mad'Oz, à chacun son escapade vélo

Le bike park de l'Espace Alpe d'Huez, dont Oz 3300 fait partie, comprend **plusieurs secteurs, du plus accessible** (pistes vertes et bleues) **au plus engageant** (pistes rouges et noires) dont la mythique piste de l'**Enduro Mad'Oz** qui a donné son nom à **une célèbre étape du Trophée Enduro des Alpes**.

L'Enduro Mad'Oz et le Draisiennes Kids Tour seront de retour pour une 7<sup>ème</sup> édition placée sous le signe de la convivialité et du partage.



3 327 m

Pic Blanc

# Dôme des Rousses

## Dôme des Rousses, au coeur du plateau des lacs supérieurs

Les rayons du soleil illuminent les roches ocre du **massif des Grandes Rousses**.

Surplombé par le Pic Blanc et dominant le **plateau des lacs d'Oz**, le **Dôme des Rousses** offre un panorama sublime sur **la station d'Oz 3300 et ses hameaux**, jusqu'à la vallée de la **Romanche**.

Les lacs supérieurs, nés de la fonte des glaces (lac de la Fare, lac du Milieu, lac Blanc) reflètent la beauté des paysages du Dôme des Rousses dans ce **cadre grandiose**.



2 900 m

Mine Médiévale du Milieu

2 800 m

Dôme des Rousses

2 300 m

Refuge de la Fare

2 100 m

Alpette - Plateau des lacs

1 500 m

Cascade de la Fare

1 350 m

Oz Station

Le Bessey 1 170 m  
L'Enversin d'Oz 1 090 m  
Sardonne 1 070 m

Le Roberand 900 m  
Le Village 860 m  
Le Boulangeard 830 m  
La Beurrière 810 m  
Le Pontonnier 800 m  
La Voûte 770 m

765 m

Le Lac du Verney

Pré de l'Arche 720 m

711 m

L'île d'Oz



# Pic Blanc

## ... aux sommets de l'évasion

### Pic Blanc, sur le toit d'Oz 3300

Dans les années **1870**, **Joseph Bayle**, curé du village d'Oz-en-Oisans, participa aux **premières expéditions** sur les sommets de l'Oisans. Cet alpiniste affûté **nomma le sommet « Pic du Lac Blanc »**, aujourd'hui **plus communément appelé « Pic Blanc »**.

**Construit en 1963**, le **téléphérique** permet de se rendre très rapidement au sommet du domaine. **Noté 3 étoiles au Guide Michelin**, le Pic Blanc offre un **panorama exceptionnel sur 1/5 du territoire français** et permet d'admirer des sommets mythiques comme la Meije, la Grande Casse, la Barre des Écrins, le Mont Ventoux...

### La magie opère, jusqu'à 3327 m d'altitude

Dans un cadre grandiose et dépaysant, le **mimagineur (mime et conteur) Kaki**, transforme le Pic Blanc en un **lieu magique et féérique !**

Dès la montée dans le **téléphérique du Pic Blanc**, la magie opère avec un premier **numéro exceptionnel** qui fera voyager les visiteurs jusqu'à 3327 m d'altitude.

Depuis le Pic Blanc, Kaki présentera un second **numéro dans un cadre majestueux ! Rendez-vous à Oz 3300 le jeudi 6 août à 14h30.**

Sans inscription, nécessite l'achat d'un pass remontées mécaniques pour accéder au Pic Blanc



**OZ**  **3300**

l'immersion nature

**ON SE RETROUVE EN HIVER**





**ESPACE ALPE D'HUEZ** 

# OZ 3300

l'immersion nature



## Office de Tourisme d'OZ 3300

Place du Pic Blanc  
38114 Oz-en-Oisans  
+33 (0)4 76 80 78 01  
info@oz3300.com  
[www.oz3300.com](http://www.oz3300.com)

## CONTACT PRESSE

Gaëlle Ravanat  
Relations Presse  
+33 (0)4 76 80 79 97  
+33 (0)6 33 21 33 32  
g.ravanat@oz3300.com

